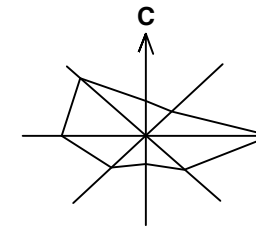


ИЗМЕНЕ И ДОПУНЕ ПЛАНА ГЕНЕРАЛНЕ РЕГУЛАЦИЈЕ НАСЕЉА





ИРИГ





P = 1: 5000

50 100 150 200m

ВОДОПРИВРЕДНА ИНФРАСТРУКТУРА - - ОДВОЂЕЊЕ ВОДА - ЛОКАЦИЈЕ 1 И 3

-  КАНАЛИЗАЦИОНА МРЕЖА - ПЛАНИРАНА
-  АТМОСФЕРСКА КАНАЛИЗАЦИЈА - ПЛАНИРАНА
-  РЕГУЛАЦИОНА ЛИНИЈА
-  ГРАНИЦА ИЗМЕНА И ДОПУНА ПЛАНА

| | | | |
|----------------------------|---|--|-------------------------|
| НОСИЛАЦ ИЗРАДЕ ПЛАНА |  | ОПШТИНА: ИРИГ | Печат и потпис: |
| | | ОВЛАШЋЕНО ЛИЦЕ: | |
| ОБРАЂИВАЧ |  | ЈП "ЗАВОД ЗА УРБАНИЗАМ ВОЈВОДИНЕ" | Печат и потпис: |
| | | ДИРЕКТОР: ПРЕДРАГ КНЕЖЕВИЋ, дипл.правник ПОМОЋНИК ДИРЕКТОРА: БРАНИСЛАВА ТОПРЕК, дипл.инж.арх. | |
| НАЗИВ ПЛАНА | ИЗМЕНЕ И ДОПУНЕ ПЛАНА ГЕНЕРАЛНЕ РЕГУЛАЦИЈЕ НАСЕЉА ИРИГ | | |
| НАЗИВ КАРТЕ | ВОДОПРИВРЕДНА ИНФРАСТРУКТУРА - ОДВОЂЕЊЕ ВОДА - ЛОКАЦИЈЕ 1 И 3 | | |
| ОДГОВОРНИ УРБАНИСТА | РАДОМИР ОВУКА, дипл.инж.арх. | Печат и потпис: | |
| САРАДНИЦИ | БРАНКО МИЛОВАНОВИЋ дипл.инж.мелио. РАДОВАН РИСТИЋ, ел.тех. | | |
| Е - 2726 | Размера: 1 : 5000 | Датум: Новембар 2020. | Број листа: 8.1. |

